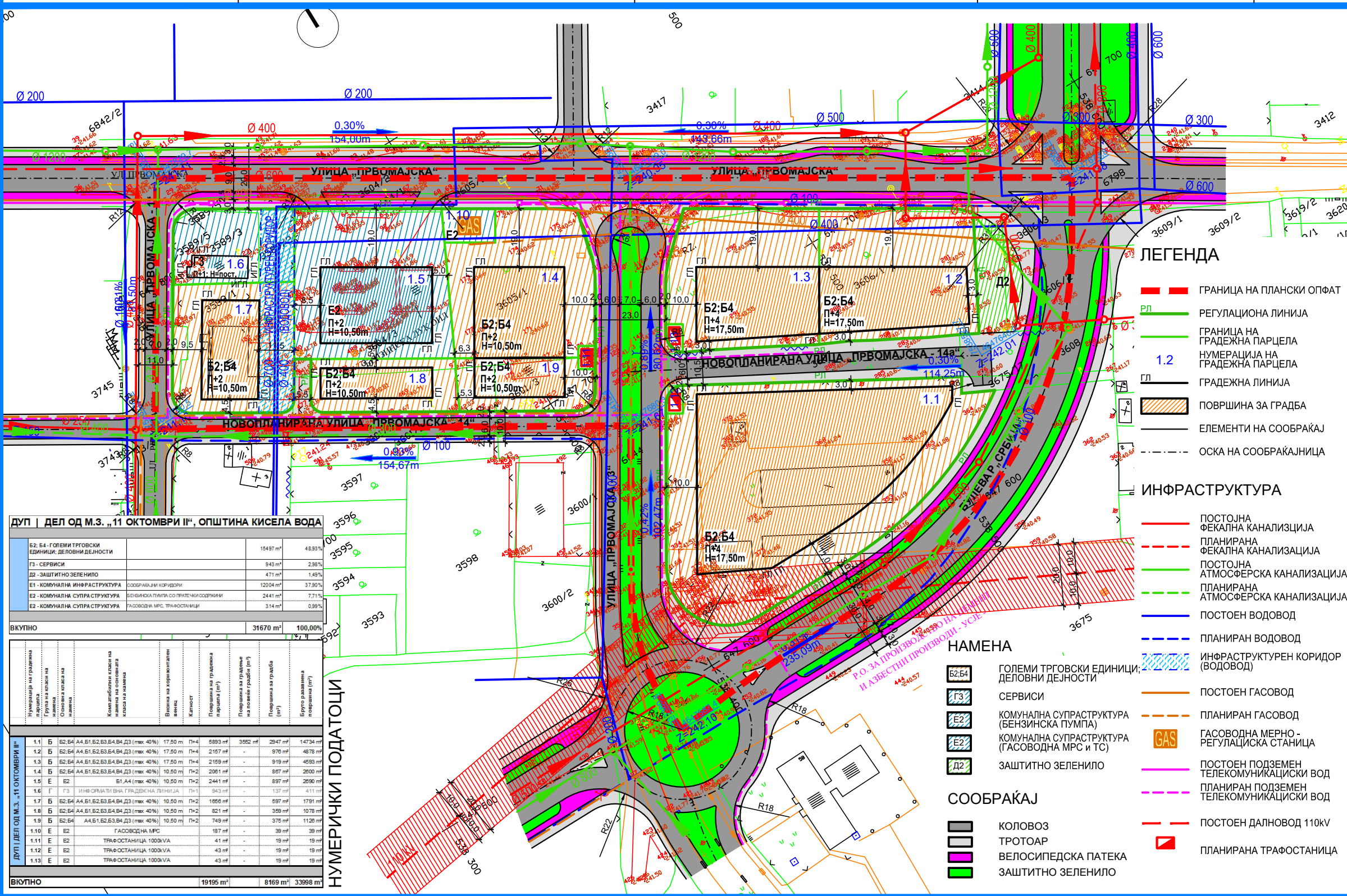
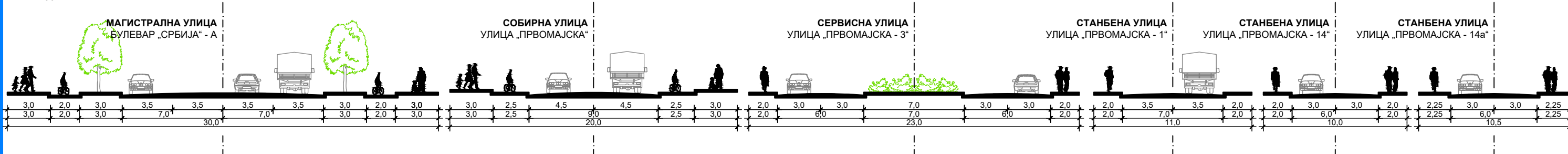
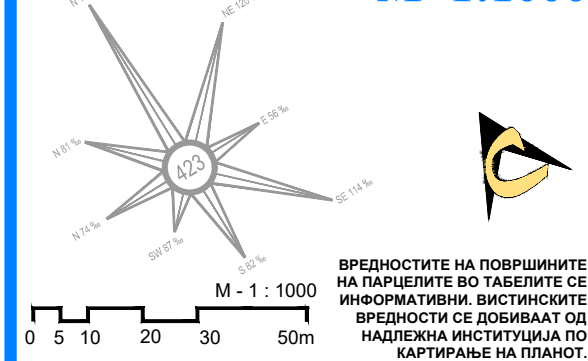


ПРОФИЛИ НА СООБРАЌАЈНИЦИ

M - 1 : 200



**ИЗМЕНА И ДОПОЛНА НА ДЕТАЛЕН УРБАНИСТИЧКИ ПЛАН ДЕЛ ОД М.З. „11 ОКТОМВРИ II“ (ЈУГОИСТОЧНА ИНДУСТРИСКА ЗОНА) БЛОК А (Бул. „СРБИЈА“) ОПШТИНА КИСЕЛА ВОДА, СКОПЈЕ ПЛАНСКА ДОКУМЕНТАЦИЈА ПЛАНСКИ ПЕРИОД 2011-2016 М=1:1000**



ДУП | ДЕЛ ОД М.З. „11 ОКТОМВРИ II“, ОПШТИНА КИСЕЛА ВОДА

Код	Назив	Површина (m²)	Процент (%)
B2; B4	ГОЛЕМИ ТРГОВСКИ ЕДИНИЦИ, ДЕЛОВНИ ДЕЈНОСТИ	15497	48.93%
G3	СЕРВИСИ	943	2.98%
D2	Заштитно Зеленило	471	1.49%
E1	КОМУНАЛНА ИНФРАСТРУКТУРА (СООБРАЌАЈНИ КОРИДОРИ)	12004	37.90%
E3	КОМУНАЛНА СУПРА СТРУКТУРА (ЕЛЕКТРИСКА ПАРКА СО ТРАНСФОРМАТОРСКИМ СТАНИЦИМА)	2441	7.71%
E2	КОМУНАЛНА СУПРА СТРУКТУРА (ГАСОВОДНА МРС, ТРАНСФОРМАЦИЈА)	314	0.98%
<b>ВКУПНО</b>		<b>31670</b>	<b>100.00%</b>

НУМЕРИЧКИ ПОДАТОЦИ

Дел	Код	Назив	Површина (m²)	Површина на градење (m²)	Површина на основната класа на намена	Вкупна површина (m²)
ДУП   ДЕЛ ОД М.З. „11 ОКТОМВРИ II“	1.1	B2; B4	15497	3562	2947	14734
	1.2	B2; B4	15497	2157	976	4878
	1.3	B2; B4	15497	2159	919	4990
	1.4	B2; B4	15497	2001	867	2800
	1.5	E2	314	2441	897	2890
	1.6	G3	943	943	137	411
	1.7	B2; B4	15497	1656	597	1781
	1.8	B2; B4	15497	821	399	1078
	1.9	B2; B4	15497	749	375	1126
	1.10	E2	314	187	39	39
	1.11	E2	314	41	19	19
	1.12	E2	314	43	19	19
	1.13	E2	314	43	19	19
<b>ВКУПНО</b>			<b>19195</b>	<b>8169</b>	<b>33988</b>	

ЛЕГЕНДА

- ГРАНИЦА НА ПЛАНСКИ ОПФАТ
- РЕГУЛАЦИОНА ЛИНИЈА
- ГРАНИЦА НА ГРАДЕЖНА ПАРЦЕЛА
- 1.2 НУМЕРАЦИЈА НА ГРАДЕЖНА ПАРЦЕЛА
- ГРАДЕЖНА ЛИНИЈА
- ПОВРШИНА ЗА ГРАДБА
- ЕЛЕМЕНТИ НА СООБРАЌАЈ
- ОСКА НА СООБРАЌАЈНИЦА

ИНФРАСТРУКТУРА

- ПОСТОЈНА ФЕКАЛНА КАНАЛИЗАЦИЈА
- ПЛАНИРАНА ФЕКАЛНА КАНАЛИЗАЦИЈА
- ПОСТОЈНА АТМОСФЕРСКА КАНАЛИЗАЦИЈА
- ПЛАНИРАНА АТМОСФЕРСКА КАНАЛИЗАЦИЈА
- ПОСТОЕН ВОДОВОД
- ПЛАНИРАН ВОДОВОД
- ИНФРАСТРУКТУРЕН КОРИДОР (ВОДОВОД)
- ПОСТОЕН ГАСОВОД
- ПЛАНИРАН ГАСОВОД
- ГАСОВОДНА МЕРНО - РЕГУЛАЦИСКА СТАНИЦА
- ПОСТОЕН ПОДЗЕМЕН ТЕЛЕКОМУНИКАЦИСКИ ВОД
- ПЛАНИРАН ПОДЗЕМЕН ТЕЛЕКОМУНИКАЦИСКИ ВОД
- ПОСТОЕН ДАЛНОВОД 110kV
- ПЛАНИРАНА ТРАФОСТАНИЦА

НАМЕНА

- B2; B4 ГОЛЕМИ ТРГОВСКИ ЕДИНИЦИ, ДЕЛОВНИ ДЕЈНОСТИ
- G3 СЕРВИСИ
- E2 КОМУНАЛНА СУПРАСТРУКТУРА (БЕНЗИНСКА ПУМПА)
- E2 КОМУНАЛНА СУПРАСТРУКТУРА (ГАСОВОДНА МРС И ТС)
- D2 ЗАШТИТНО ЗЕЛЕНИЛО

СООБРАЌАЈ

- КОЛОВОЗ
- ТРОТОАР
- ВЕЛОСИПЕДСКА ПАТЕКА
- ЗАШТИТНО ЗЕЛЕНИЛО

ИНСТИТУТ ЗА УРБАНИЗАМ, СООБРАЌАЈ И ЕКОЛОГИЈА

НАРАЧАТЕЛ: ОПШТИНА КИСЕЛА ВОДА

ИЗМЕНА И ДОПОЛНА НА ДЕТАЛЕН УРБАНИСТИЧКИ ПЛАН ДЕЛ ОД М.З. „11 ОКТОМВРИ II“ (ЈУГОИСТОЧНА ИНДУСТРИСКА ЗОНА), БЛОК А (Бул. „СРБИЈА“) ОПШТИНА КИСЕЛА ВОДА, СКОПЈЕ

ПЛАНСКА ДОКУМЕНТАЦИЈА СИНТЕЗЕН ПЛАН

ПЛАНЕР ПОТПИСНИК  
БЛАЖУНКА ТРПКОВСКА,  
дипл. инж. арх.,  
ОВЛАСТУВАЊЕ БР. 0.0051

ПЛАНЕРИ  
СИЛВАНА ВАНОВСКА, дипл. инж. арх., ОВЛАСТУВАЊЕ БР. 0.0065  
БЛАГОЈА ТАГАСОВСКИ, дипл. инж. арх., ОВЛАСТУВАЊЕ БР. 0.0063  
ИГОР ПОПОВСКИ, дипл. инж. арх.

СОРАБОТНИЦИ  
НИКОЛИНА ШАНДЕВСКА, дипл. град. инж., ОВЛАСТУВАЊЕ БР. 2.0129  
ИВИЦА СТОИЛОВСКИ, дипл. сооб. инж., ОВЛАСТУВАЊЕ БР. 5.0034  
ЕЛЕНА ТРГАЧЕВСКА, дипл. инж. арх.

УПРАВИТЕЛ:  
БОРИСЛАВ ЈОСИФОВ д.и.а.  
Технички број: 19/2010  
Проект/2009/ДУП Урб

ДАТА:  
СКОПЈЕ, МАЈ 2011

РАЗМЕР:  
P = 1 : 1000  
ЛИСТ БРОЈ:  
5